



# Vývoj krajiny v obrazech 2. Krajinná identita a geocaching

České Budějovice, 14.9.2012

*RNDr. Tomáš Kučera, PhD.*

*Přírodovědecká fakulta JU*

*České Budějovice*



INVESTICE DO ROZVOJE VZDĚLÁVÁNÍ

# Identita je jedinečnost



**Identita => identifikace**



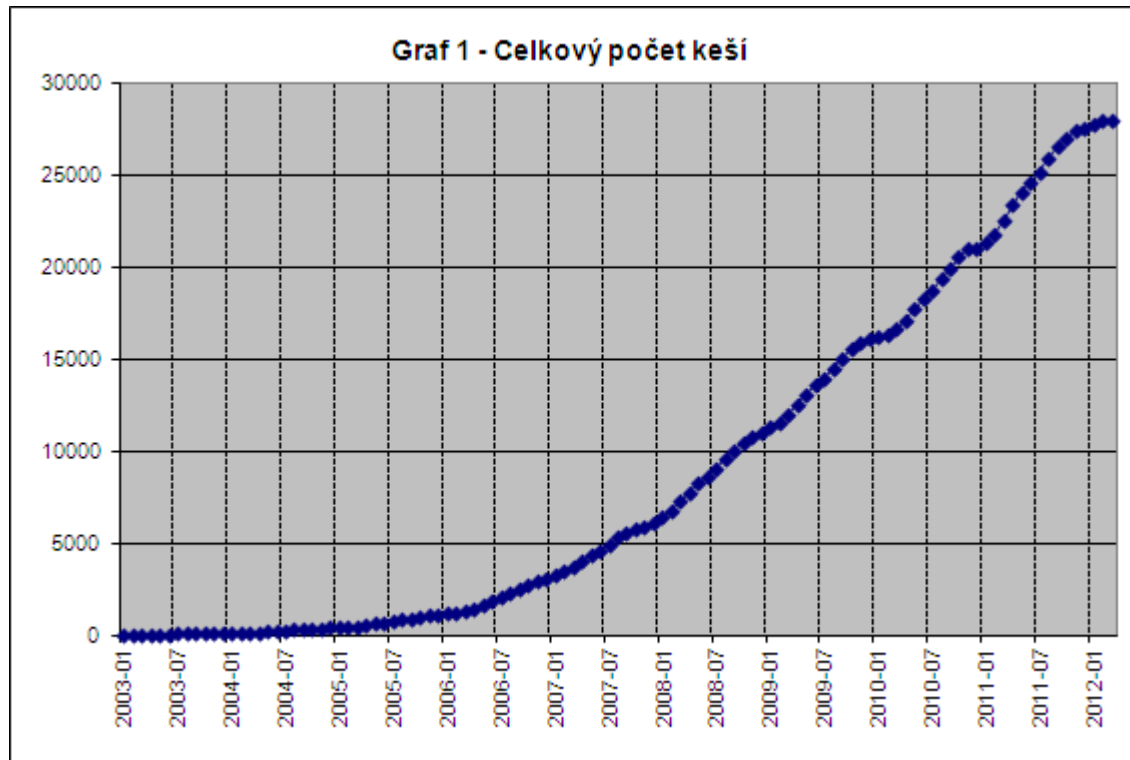
# Geocaching jako zdroj informací o krajině



# Forma: hra - hledání pokladu

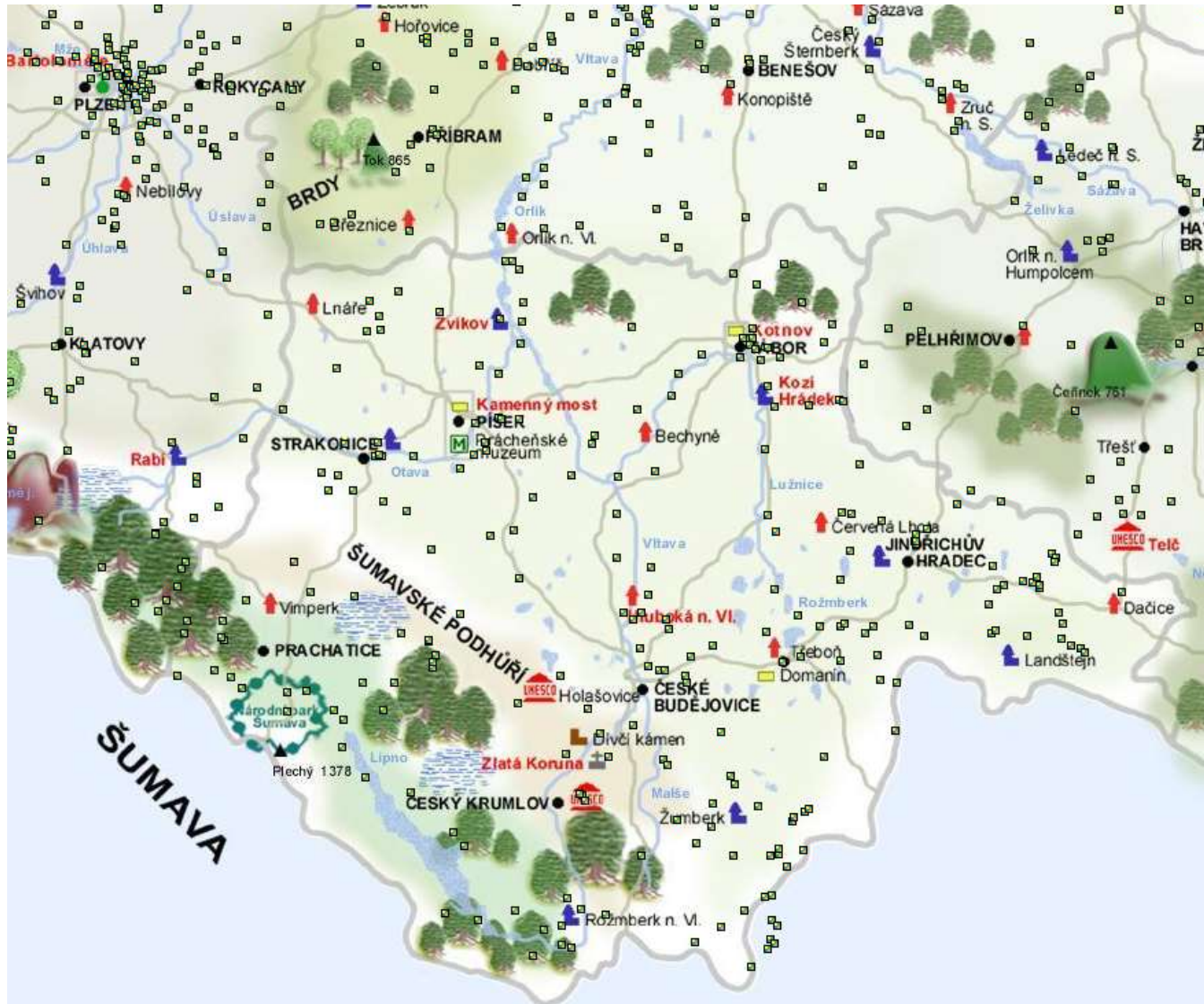


# Vývoj počtu krabiček v ČR

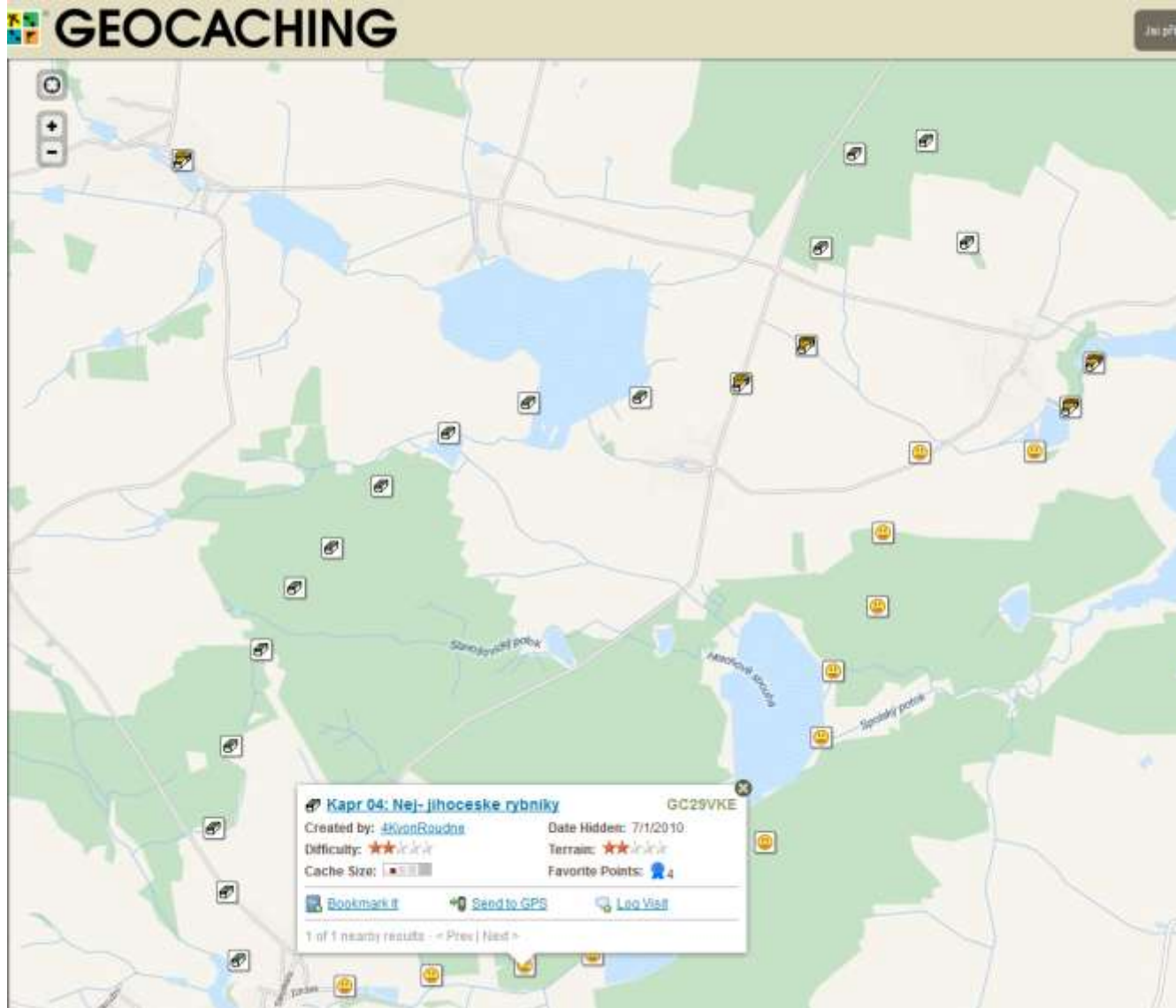




# Krabičky – orientace



# Pracovní list 1: trasa výletu



**GEOCACHING**

Map showing various geocache locations (represented by icons) scattered across a landscape with green fields and blue water bodies. A detailed popup window is visible in the lower right quadrant of the map.

**Kapr 04: Nej- jihoceske rybniky** GC29VKE

Created by: [#VonRoudna](#) Date Hidden: 7/1/2010

Difficulty: ★★☆☆☆ Terrain: ★★☆☆☆

Cache Size:    Favorite Points: 4

[Bookmark it](#) [Send to GPS](#) [Log Visit](#)

1 of 1 nearby results - < Prev | Next >



# Pracovní list 2: listing věnovaný dílčímu tématu

## Kapr 04: Nej- jihoceske rybniky

Kačr od uživatele [KaprTeam & 4kvanBoudne](#) Založeno: 07/01/2010

Obtížnost: ★★☆☆☆  
Terén: ★★☆☆☆

Velikost: (malá)

**4**  
Favorites

[Související webová stránka](#)

N 48° 56.304 E 014° 38.714  
UTM: 33U E 474019 N 3420668  
Další farmy souřadnic

V Jihočeský kraj, Czech Republic  
SW 7.2 mi od tvých souřadnic domova


Vytisknout:  
[Bez loaj.](#) [2 loaj.](#) [10 loaj.](#) [Vyhledat taxi](#)

Stáhnout: [Přičíst si o možnostech stahování souborů](#)




[LOC](#) | [OPX](#) | [Přenést do GPS](#) | [Přenést do mobilního telefonu](#)

**Upozornění**  
Na využívání služeb Geocaching.com se vztahují podmínky užití a [zřeknutí se zodpovědnosti](#).

Kapr Serie byla založena Jihočeskými kačery k oslavě typicky Jihočeského zvířete.  
Carp Series was founded by South Bohemian cachers to celebrate typical South Bohemian animal.



**jižními Čechami,  
krajem rybníků**

 **32**  + 1 

[geojih.cz](#)


**Nej- rybníky jižních Čech**

**Možnosti**












- [založit se](#)
- [zobrazit galerie](#)
- [přidat do watchlistu](#)
- [ignorovat listing](#)
- [přidat do bookmarku](#)

**Tuto kačr mi našel 88/13/2011**

**3 uživatel(ů) má tuto kačr ve watchlistu.**



**Atributy**

-      
-     

[Co jsou to atributy?](#)

**ADVENTURE IS OUT THERE**

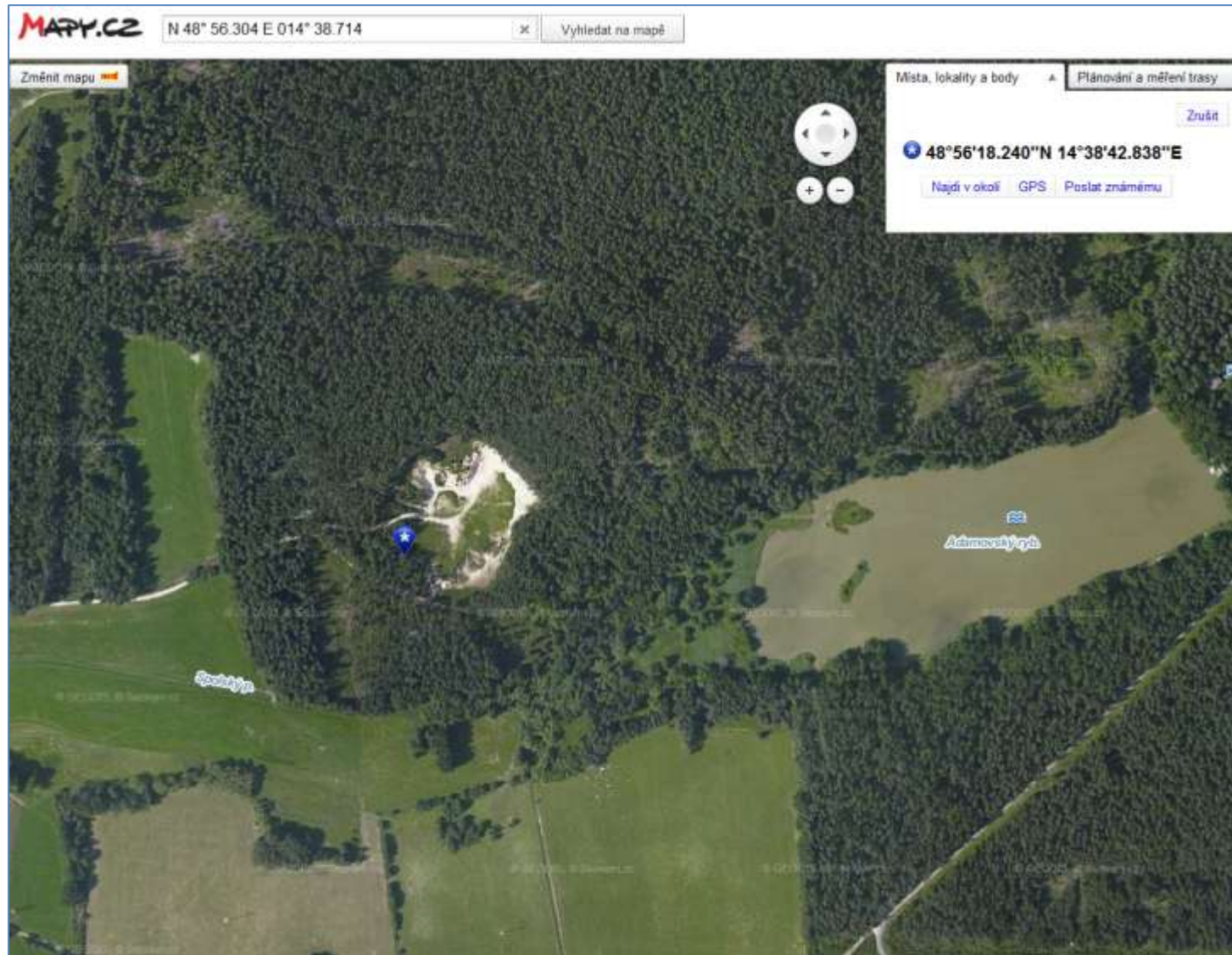
PLAY OUR 3 PART GEOCACHING CHALLENGE.

[LEARN MORE](#)

CALHOUN COUNTY  
GEOCACHING CHALLENGE

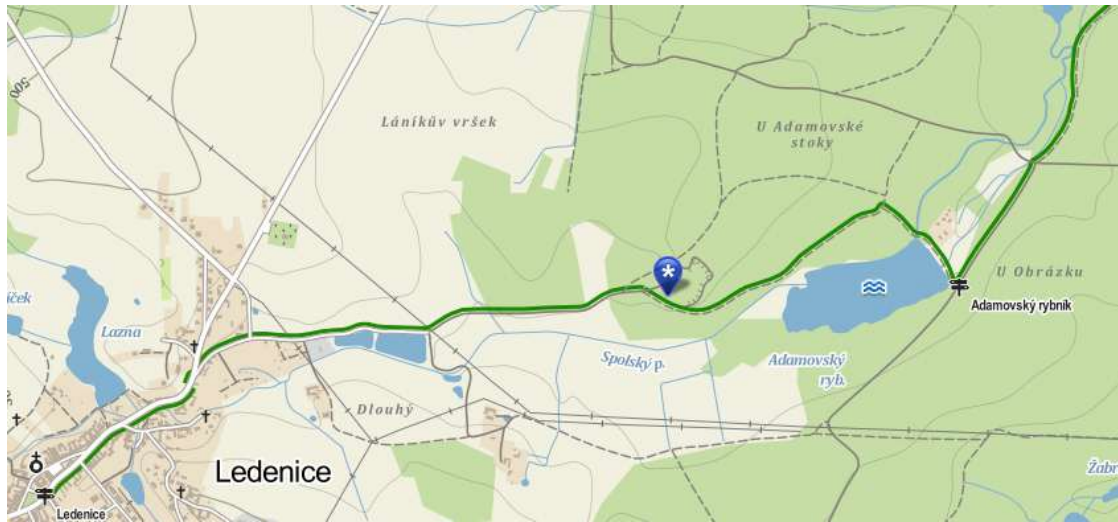
[Tisknout stránku](#)

# Pracovní list 3: umístění krabičky v terénu





# Pracovní list 4: hledání krabičky podle mapy bez GPS



# Náměty na rozšíření a modifikaci

 [gpsknyttl.vmyto.cz](http://gpsknyttl.vmyto.cz)

Výstavy /2012



9.05.2012



**Čtvrtek 5. července 2012, 13-19 hod., okolí Vysokého Mýta a Luže**

Poprvé v historii českého výstavnictví uvede MGVM výstavní akci, při které budou v přírodě vystaveny obrazy na svých přesných gps souřadnicích. Na místech, odkud byly malovány, budou stát obrazy malíře Bohumila Knyttla (1903-1971), který v našem kraji působil a maloval ve 30. a 40. letech 20. století. **Interaktivní mapa a souřadnice ke stažení ZDE**, tištěný plánek bude k dispozici na místě. Gps cyrilometodějská pouť, kterou mohou účastníci absolvovat pěšky, na kole či automobilem (celkem asi 25 km) vyvrcholí v hospodě ve Střemošicích, kde umělec v letech 1936-1937 žil.

Tato mimořádná výstava Městské galerie se koná v rámci jejího alternativního programu ve spolupráci se společností **Alterprodukt**. Na organizačním zabezpečení akce se podílí studenti **Základní umělecké školy Vysoké Mýto** se svým pedagogem Filipem Dvorským a dále obce **Střemošice, Pustina, Luže a Vysoké Mýto - místní část Brteč**.

**Potenciální poutníky odkazujeme na tuto naši internetovou stránku v době 10 dní před samotnou akcí (od 28. 6. do 5. 7.). Najdou zde detailní informace i interaktivní mapu knyttlovské pouti. Současně tu bude k dispozici i informace o aktuálním stavu počasí nad Vysokomýtskem... Z pochopitelných důvodů nesmí pršet a nesmí vát ani příliš bouřlivý vítr. V opačném případě bude akce 5. 6. v 9.00 na tomto místě internetu zrušena nebo odložena podle aktuální předpovědi počasí.**

[gpsknyttl.vmyto.cz](http://gpsknyttl.vmyto.cz)

14 míst (9 zastavení a 5 pěších procházek)  
v okolí Vysokého Mýta, Střemošic a Luže  
s obrazy Bohumila Knyttla

<http://galerie.vysoke-myto.cz/2012/7889-gpsknyttlvmtyoccz>



# Jižní Čechy

Zlatá Koruna

Sudoměř

Chelčice


Zlatá stoka

Třeboň – Svět

Český Krumlov

Holešov

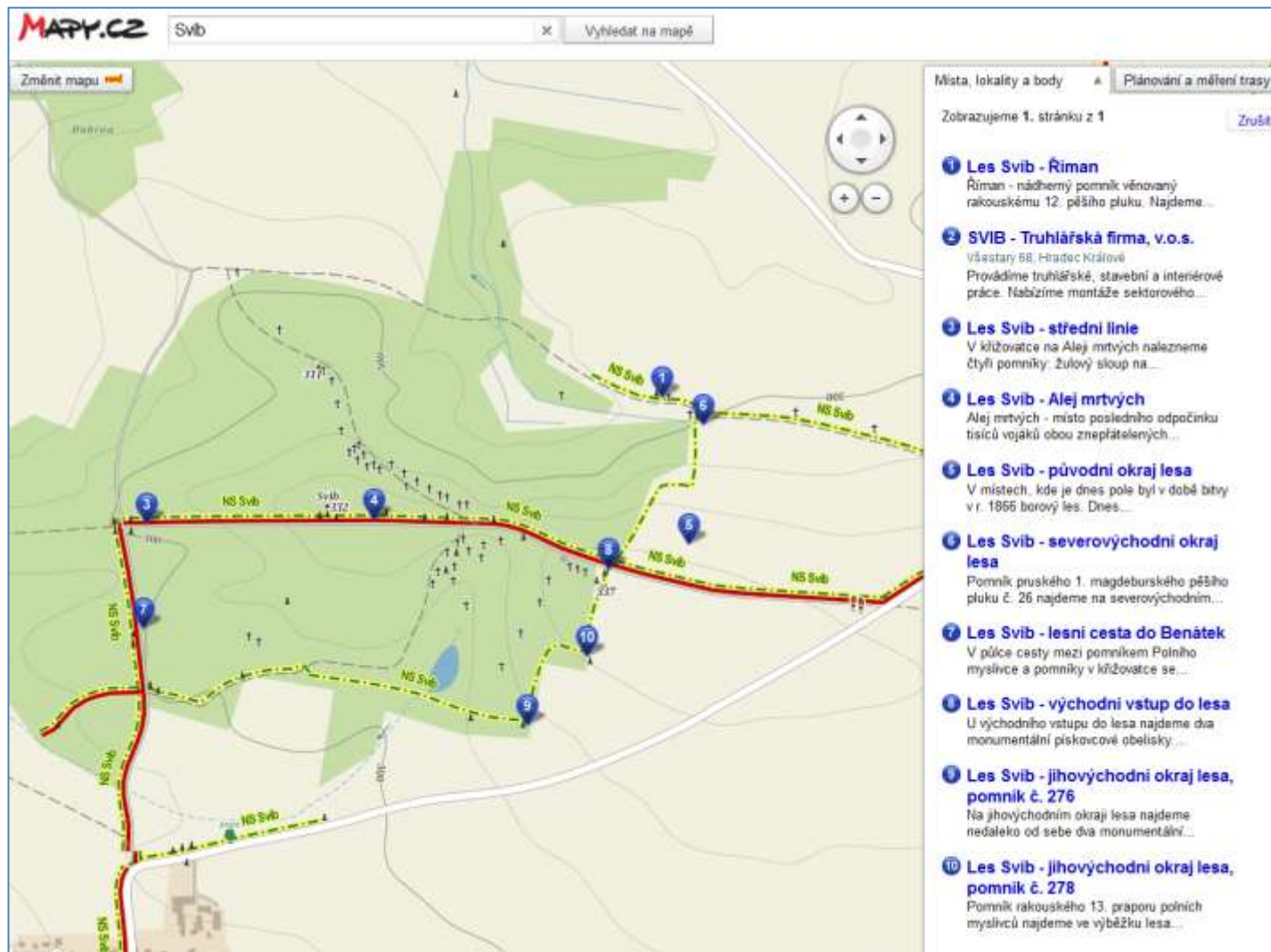
Nepomuk



Místa hodná paměti



# Internetové zdroje – příklad bitvy u Hradce Králové 1866



**MAPY.CZ** Svib x Vyhledat na mapě

Zmínit mapu

Místa, lokality a body Plánování a měření trasy

Zobrazujeme 1. stránku z 1 Zrušit

- 1 Les Svib - Říman**  
Říman - nádherný pomník věnovaný rakouskému 12. pěšímu pluku. Najdeme...
- 2 SVIB - Truhlářská firma, v.o.s.**  
Vřastary 68, Hradec Králové  
Provádíme truhlářské, stavební a interiérové práce. Nabízíme montáže sektorového...
- 3 Les Svib - střední linie**  
V křižovatce na Aleji mrtvých nalezneme čtyři pomníky. Žulový sloup na...
- 4 Les Svib - Alej mrtvých**  
Alej mrtvých - místo posledního odpočinku tisíců vojáků obou nepřátelských...
- 5 Les Svib - původní okraj lesa**  
V místech, kde je dnes pole byl v době bitvy v r. 1866 borový les. Dnes...
- 6 Les Svib - severovýchodní okraj lesa**  
Pomník pruského 1. magdeburského pěšího pluku č. 26 najdeme na severovýchodním...
- 7 Les Svib - lesní cesta do Benátek**  
V půlce cesty mezi pomníkem Polního myslivce a pomníky v křižovatce se...
- 8 Les Svib - východní vstup do lesa**  
U východního vstupu do lesa najdeme dva monumentální pískovcové obelisky...
- 9 Les Svib - jihovýchodní okraj lesa, pomník č. 276**  
Na jihovýchodním okraji lesa najdeme nedaleko od sebe dva monumentální...
- 10 Les Svib - jihovýchodní okraj lesa, pomník č. 278**  
Pomník rakouského 13. praporek polních myslivců najdeme ve výběžku lesa...

